



PORTRAIT DE TERRITOIRE THONON AGGLO

CHIFFRES CLÉS

THONON
agglomération

Fiche d'identité

25 communes

239 km²

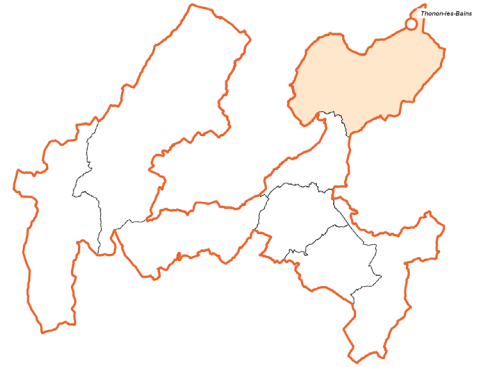
386 hab/km²

SCoT : du Chablais,
2020

PLUi Bas Chablais :
arrêté 07/2019

PLH Thon agglo : en
cours

PCAET : 2020-2026



Design : BeVerb

DÉMOGRAPHIE

2021

93 344 habitants

2015-2021

+ 1,4 % de croissance démographique annuelle

2023

14 768 Frontaliers



Soit :

35 % de la population active ayant un emploi

80 % frontaliers genevois

18 % fautes frontaliers (Vaud, Valais)

Sources : Insee, RP2015 au RP2021, exploitations principales

ÉNERGIE

1 717 GWh consommés par an

Thonon Agglo produit

73 GWh/an dont 52 % de bois énergie soit 4 % de l'énergie qu'elle consomme

Pour 2050

Un potentiel d'énergies renouvelables estimé à



677 GWh/an

d'énergie solaire photovoltaïque, solaire thermique, et issue de la méthanisation permettant de pourvoir 41% de l'énergie consommée

Émissions GES

296 kteqco2 dont 32 % issus du transport routier

Sources : Terristroy-ORCAE 2024

ENVIRONNEMENT ET AGRICULTURE

2018

21% espaces artificialisés

38% d'espaces naturels

41% espaces agricoles

6 grands corridors écologiques d'intérêt régional

1 réservoir de biodiversités de grande importance reconnu par la trame bleue : lac Léman

Source : Corine Landcover 2018

2011-2021

+ 390 ha de consommation d'espaces naturels, agricoles et forestiers

Source : Observatoire de l'artificialisation des sols

2010-2020

- 31 % d'exploitations agricoles



2020 : 154 exploitations agricoles

Sources : Agreste - recensements agricoles 2010 et 2020, champ : sièges dans le territoire, hors collectifs ou vacantes



PORTRAIT DE TERRITOIRE THONON AGGLO

CHIFFRES CLÉS

THONON
agglomération

MOBILITÉ

2020

Trajets domicile -travail

34 % des déplacements domicile-travail sont internes au territoire
26 % sont à destination d'une autre collectivité

1 navette lacustre transfrontalière (2 lignes)

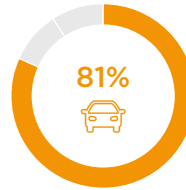


1 RER transfrontalier (le Lemman Express)

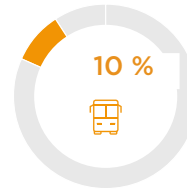
3 gares Lemman Express

12 lignes de bus urbaines

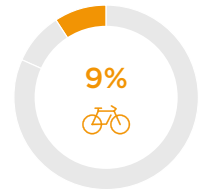
TRANSPORT INDIVIDUEL MOTORISÉ (y.c deux-roues)



TRANSPORT COLLECTIF



MODES DOUX



2020

77 % de la population se situe à moins de 500 m d'un arrêt de ligne urbaine

4,8 m de ligne régulière par habitant

2020

85,2 km de pistes cyclables recensés sur Geovélo

LOGEMENT

2021

Sources : Insee, RP2015 au RP2021, exploitations principales, DVF 2024

51 295 logements, soit 22 % du parc de logements du Genevois français

8,7 % de logements vacants

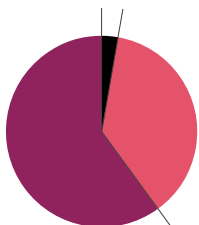
2015-2021

1061 logements construits en moyenne / an

4 926 logements locatifs sociaux soit 10 % du parc de logements

2017

60% ménages propriétaires
3% autres



37% ménages locataires

3 973 € /m²
prix moyen 2024 pour un appartement ou ancien)

4 352 € /m²
prix moyen 2024 pour une maison

Sources : RP2021, exploitations principales

ACTIVITÉS ÉCONOMIQUES

20 zones d'activités dont 1 zone métropolitaine de référence : Vongy et 2 zones de confortement : Planbois Parc et les Bracot

7 espaces commerciaux importants : Espace Lemman, Shopping Léman à Thonon, centres-villes de Thonon, Bons en Chablais, Sciez et Douvaine zone des Esserts à Douvaine

2021

7 688 entreprises dont 2 870 employeuses

2018

27 199 emplois

63 c'est le nombre d'emplois sur le territoire pour 100 actifs ayant un emploi