



PORTRAIT DE TERRITOIRE PAYS DE GEX AGGLO

CHIFFRES CLÉS

Fiche d'identité

27 communes

405 km²

243 hab/km²

SCoT : 2019-2030

PLUiH : 2020-2030

PCAET : 2020-2026



Design : BeVerb

DÉMOGRAPHIE

2019

102 027 habitants

2015-2021

+ 2,1 % de croissance démographique annuelle

2023

Sources : Observatoire statistique transfrontalier (OST), 2023

21 808 Frontaliers



Soit :

44 % de la population active ayant un emploi

78 % frontaliers genevois

22 % frontaliers vaudois

Sources : Insee, RP2015 au RP2021, exploitations principales

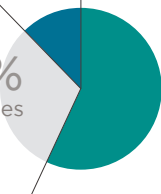
ENVIRONNEMENT ET AGRICULTURE

2018

3 grands corridors écologiques d'intérêt régional

12%
espaces artificialisés

31%
espaces agricoles



57%
d'espaces naturels

Source : Corine Landcover 2018

ÉNERGIE

1 853 GWh consommés par an

Le pays de Gex produit

155 GWh/an

soit 8 % de l'énergie qu'il consomme 67 % de bois énergie

Pour 2050

Un potentiel d'énergies renouvelables estimé à



647 GWh

en particulier dans les filières d'énergie solaire photovoltaïque, solaire thermique, et issue de la méthanisation permettant de pourvoir 30 % de l'énergie consommée.

Émissions GES

315 kteqco2 dont 39 % issus du transport routier

Sources : Terristory-ORCAE 2024

1 réservoir de biodiversités de grande importance : Le Jura

2011-2021

+ 309 ha de consommation d'espaces naturels, agricoles et forestiers

Source : Observatoire de l'artificialisation des sols, 2024

2010-2020



- 37 % d'exploitations agricoles

2020 : 112 exploitations agricoles

Sources : Agreste - recensements agricoles 2010 et 2020, champ : sièges dans le territoire, hors collectifs ou vacantes



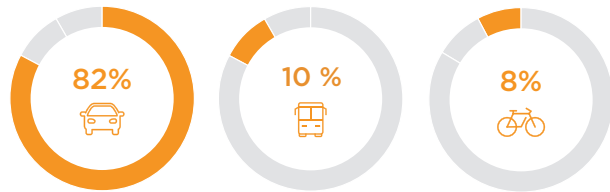
PORTRAIT DE TERRITOIRE PAYS DE GEX AGGLO

CHIFFRES CLÉS

MOBILITÉ

2020

Trajets domicile -travail



TRANSPORT INDIVIDUEL
MOTORISÉ
(y.c deux-roues)

TRANSPORT
COLLECTIF

MODES
DOUX

62 % des flux des actifs sont à destination de la Suisse



10 lignes de bus
transfrontalières

2020

72 % de la population se situe
à moins de 500 m d'un arrêt de ligne urbaine
2,5 m de ligne urbaine par habitant

2020

215,3 km de pistes cyclables recensés
sur Geovélo

LOGEMENT

2021

Sources : Insee, RP2015 au RP2021, exploitations principales

53 549 logements, soit 23 % du parc de logements
du Genevois français

6,7 % de logements vacants

2015-2021

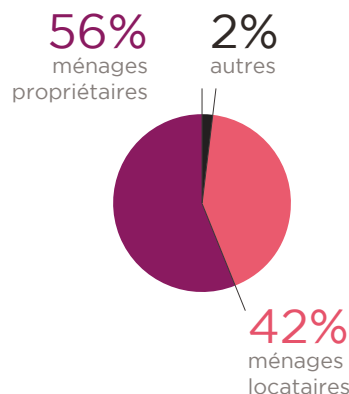
1 278 logements construits en moyenne / an

6 195 logements sociaux soit 12 % du parc de logements

2024

4 382 € /m²
prix moyen 2024 pour un
appartement

4 878 € /m²
prix moyen 2024 pour une
maison



Sources : Insee, RP2021, exploitations principales

ACTIVITÉS ÉCONOMIQUES

28 zones d'activités dont 1 zone
métropolitaine de référence :
Technoparc Pays de Gex

11 espaces commerciaux importants :
centres-ville de Divonne, Gex et
Ferney, Val Thoiry, l'Allondon à
St Genis Pouilly, Espace Candide
et la Poterie à Ferney, ZA d'Ornex,
Cessy, Segny, ZA de l'Aiglette à Gex

2 équipements structurants pour le
territoire : le CERN et l'aéroport
international de Cointrin (Suisse)

2021

5 621 entreprises
dont 2 031 employeuses

2021

20 010 emplois

40 c'est le nombre d'emplois
sur le territoire pour 100 actifs
ayant un emploi