



PORTRAIT DE TERRITOIRE PAYS DE GEX AGGLO

CHIFFRES CLÉS

Fiche d'identité

27 communes

405 km²

243 hab/km²

SCoT : approuvé en décembre 2019

PLUiH : approuvé en juillet 2020


PCAET : approuvé début 2020

PROJET ÉNERGÉTIQUE PHARE

Pays de Gex énergies

Le Réseau d'anergie de la ZAC Ferney-Genève Innovation exploitera les rejets de chaleur issus de l'accélérateur de particules (LHC) du CERN et mettra à disposition de 20 000 personnes une énergie à plus de 55 % renouvelable.

Le but : supprimer annuellement l'équivalent de 5 000 tonnes de CO² émises dans l'atmosphère. (La société d'économie mixte à opération unique -SEMOP- Pays de Gex Énergies est constituée de Pays de Gex agglo ainsi que de partenaires privés : Dalkia via sa filiale et la Banque des Territoires.)



DÉMOGRAPHIE

2020

100 314 habitants

2014-2020

+ 2,3 % de croissance démographique annuelle

2020

Source : Observatoire statistique transfrontalier (OST), 2020

30 007 Frontaliers

Soit :

61 % de la population active travaillant

78 % frontaliers genevois

22 % frontaliers vaudois



ÉNERGIE

1 891 GWh consommés par an

Le pays de Gex produit

138 GWh/an

soit 7 % de l'énergie qu'il consomme dont 66% de bois-énergie

Pour 2050

Un potentiel d'énergies renouvelables estimé à



820 GWh

en particulier dans les filières énergie solaire et bois énergie permettant de pourvoir 41 % de l'énergie consommée

Émissions GES

307 kteqco2

(en baisse depuis 2013 : 368) dont 41% issus du transport routier

Source : Insee, RP2008 au RP2020, exploitations principales

Source : Observatoire régional climat air énergie (ORCAE), 2023

ENVIRONNEMENT ET AGRICULTURE

2020

3 grands corridors écologiques d'intérêt régional

12% espaces artificialisés

31% espaces agricoles

57% d'espaces naturels

Source : Corine Landcover 2018

1 réservoir de biodiversité de grande importance : Le Jura

2011-2021

+ 298 ha de consommation d'espaces naturels, agricoles et forestiers

Source : Observatoire de l'artificialisation des sols

2010-2020



- 37 %

d'exploitations agricoles

2020 : 112 exploitations agricoles

Source : Agreste - recensements agricoles 2010 et 2020, champ : sièges dans le territoire, hors collectifs ou vacantes



PORTRAIT DE TERRITOIRE PAYS DE GEX AGGLO

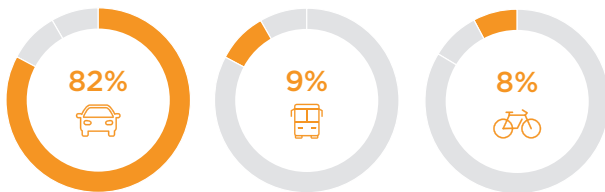
CHIFFRES CLÉS

Pays de Gex
agglo

MOBILITÉ

2016

Trajets domicile -travail



TRANSPORT INDIVIDUEL
MOTORISÉ
(y.c deux-roues)

TRANSPORT
COLLECTIF

MODES
DOUX

61 % des déplacements domicile-travail
sont à destination de la **Suisse**



1 gare Léman express
8 lignes de bus
urbaines
dont 7 lignes transfrontalières

2019

72 % de la population se situe
à moins de 500 m d'un arrêt de ligne urbaine
2,5 m de ligne urbaine par habitant

2020

215,3 km de pistes cyclables recensés
sur Geovélo

Source : Enquête Déplacement Grand Territoire, 2015-2016, pour rappel, Léman Express mis en service en 2019

LOGEMENT

Source : Insee, RP2008 au RP2020, exploitations principales

2020

52 253 logements, soit 23 % du parc de logements
du Genevois français

6,5 % de logements vacants

2014-2020

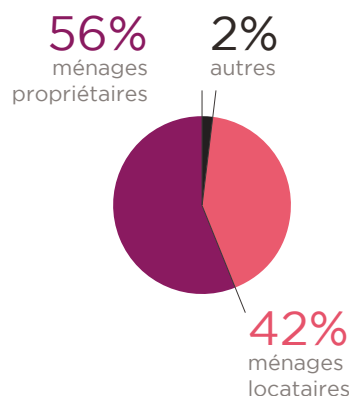
+ 3 % logements / an

5766 logements sociaux soit 13 % des résidences principales

2017

3 513 € /m²
prix moyen 2017
(appartement/ maison neuf
ou ancien)

2 292 € /m²
en moyenne sur le territoire
du Genevois français



ACTIVITÉS ÉCONOMIQUES

28 zones d'activités dont 1 zone
métropolitaine de référence :
Technoparc Pays de Gex

11 espaces commerciaux importants :
centres-ville de Divonne, Gex et
Ferney, Val Thoiry, l'Allondon à
St Genis Pouilly, Espace Candide
et la Poterie à Ferney, ZA d'Ornex,
Cessy, Segny, ZA de l'Aiglette à Gex

2 équipements structurants pour le
territoire : le CERN et l'aéroport
international de Cointrin (Suisse)

2020

4 921 entreprises
dont 1 959 employeuses

Source : Insee, Répertoire des entreprises et
des établissements (Sirene) en géographie
au 01/01/2021.

2020

20 284 emplois

41 c'est le nombre d'emplois
sur le territoire pour 100 actifs
y résidant

Source : Insee, RP2020,
exploitations principales lieu de résidence et lieu de travail