



PORTRAIT DE TERRITOIRE CC FAUCIGNY-GLIÈRES

CHIFFRES CLÉS



Communauté de Communes
FAUCIGNY GLIÈRES

Fiche d'identité

7 communes

151 km²

180 hab/km²

SCoT : Cœur du
Faucigny, en cours
d'élaboration

PLH : en cours
d'élaboration

PCAET : approuvé
début 2020

PROJET ÉNERGÉTIQUE PHARE

Centrale hydroélectrique du Bronze

Une eau captée à 720m transportée
dans une conduite forcée de 1700 m.

Production annuelle :

6 millions de kwh

soit l'équivalent de 1500 foyers,
2500 habitants



DÉMOGRAPHIE

2020

27 218 habitants

2014-2020

+ 0,3 % de croissance démographique annuelle

2020

Source : Observatoire statistique transfrontalier (OST), 2020

2 133 Frontaliers



Soit :

16 % de la population
active travaillant

94 % frontaliers genevois

ÉNERGIE

745 GWh consommés par an

Faucigny - Glières produit

65 GWh/an

soit 9 % de l'énergie qu'elle consomme
dont 53% de bois-énergie

Pour 2050

Un potentiel d'énergies renouvelables estimé à



200 GWh/an

en particulier dans les filières
énergie solaire photovoltaïque,
biomasse et hydraulique
permettant de pourvoir
25% de l'énergie consommée

Émissions GES

122 kteqco2

(en baisse depuis 2013 :
134) dont 44% issus du
transport routier

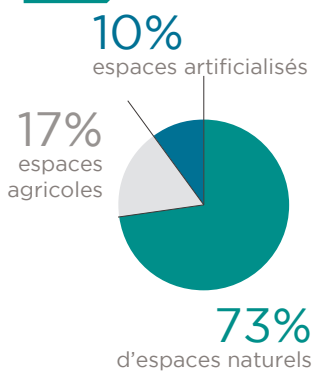
Source : Insee, RP2008 au RP2020, exploitations principales

Source : Observatoire régional climat air énergie (ORCAE), 2023

ENVIRONNEMENT ET AGRICULTURE

2020

Source : Corine Landcover 2018



3 grands corridors
écologiques d'intérêt
régional

1 cours d'eau principal
reconnu par la trame bleue

2 réservoirs de
biodiversités de grande
importance : Le Môle et
le plateau des Glières

2011-2021

+ 91 ha de consommation d'espaces naturels,
agricoles et forestiers

Source : Observatoire de l'artificialisation des sols

2010-2020



- 37 %
d'exploitations agricoles

2020 : 61 exploitations agricoles

Source : Agreste - recensements agricoles 2010 et 2020, champ :
sièges dans le territoire, hors collectifs ou vacantes



PORTRAIT DE TERRITOIRE CC FAUCIGNY-GLIÈRES

CHIFFRES CLÉS

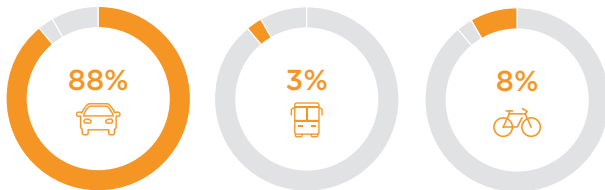


Communauté de Communes
FAUCIGNY GLIÈRES

MOBILITÉ

2016

Trajets domicile -travail



TRANSPORT INDIVIDUEL
MOTORISÉ
(y.c deux-roues)

TRANSPORT
COLLECTIF

MODES
DOUX

42 % des déplacements domicile-travail
sont internes au territoire
Parmi les déplacements externes, 35%
sont à destination de la CC Cluses Arve et Montagnes



2 gares Leman express
6 lignes de bus
urbaines régulières : réseau
Proximité

2019

76 % de la population se situe
à moins de 500 m d'un arrêt de ligne urbaine
7,1 m de ligne urbaine par habitant

2020

45,3 km de pistes cyclables recensés
sur Geovélo

Source : Enquête Déplacement Grand Territoire, 2015-2016, pour rappel, Leman Express mis en service en 2019

LOGEMENT

Source : Insee, RP2008 au RP2020,
exploitations principales

2020

13 934 logements, soit 6 % du parc de logements
du Genevois français

8,9 % de logements vacants

2014-2020

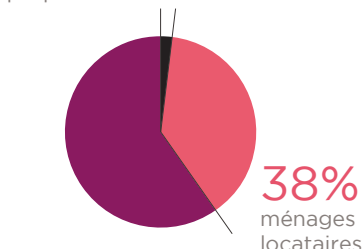
+ 1,5 % logements / an

1 732 logements sociaux soit 13 % des résidences principales

2020

59% ménages
propriétaires

3% autres



2 738 € /m²
prix moyen 2017
(appartement/ maison neuf
ou ancien)

2 292 € /m²
en moyenne sur le territoire
du Genevois français

ACTIVITÉS ÉCONOMIQUES

12 zones d'activités dont 3 zones
métropolitaines de référence :
Bordets 1 et 2, Motte Longue à Bonneville
et ZAE du Bouchet à Ayzé

2 espaces commerciaux importants :
centres-ville de Bonneville et Mariginier

2020

1 736 entreprises
dont 811 employeuses

Source : Insee, Répertoire des entreprises et des établissements
(Sirene) en géographie au 01/01/2021.

2020

13 407 emplois

102 c'est le nombre d'emplois
sur le territoire pour 100 actifs
y résidant

Source : Insee, RP2020,
exploitations principales lieu de résidence et lieu de travail