



PORTRAIT DE TERRITOIRE CC ARVE ET SALÈVE

CHIFFRES CLÉS



Fiche d'identité

8 communes

99 km²

202 hab/km²

SCoT

Coeur du Faucigny en cours d'élaboration
PLH en cours de révision 2023-2029
PCAET : approuvé début 2020

PROJET ÉNERGÉTIQUE PHARE

Vers des bâtiments publics exemplaires

Avec le SYANE, Arve et Salève et ses communes bénéficient d'un conseiller en énergie pour les accompagner dans la réduction des consommations énergétiques

OBJECTIF : - **40%** de consommation pour 2030.



DÉMOGRAPHIE

2019

20 255 habitants

2014-2020

+ 1,1 % de croissance démographique annuelle

2020

Source : Observatoire statistique transfrontalier (OST), 2020

4 513 Frontaliers



Soit :

46 % de la population active travaillant

95 % frontaliers genevois

ÉNERGIE

492 GWh consommés par an

Arve et Salève produit

41 GWh/an

soit 8 % de l'énergie qu'elle consomme, dont 63% de bois-énergie

Pour 2050

Un potentiel d'énergies renouvelables estimé à



170 GWh

en particulier dans les filières solaire photovoltaïque, bois énergie et biogaz permettant de pourvoir 19% de l'énergie consommée

Émissions GES

109 kteqco2

(en baisse depuis 2013 : 129) dont 55% issus du transport routier

Source : Insee, RP2008 au RP2020, exploitations principales

Source : Observatoire régional climat air énergie (ORCAE), 2023

ENVIRONNEMENT ET AGRICULTURE

2020

6 grands corridors écologiques d'intérêt régional

1 cours d'eau principal reconnu par la trame bleue : l'Arve

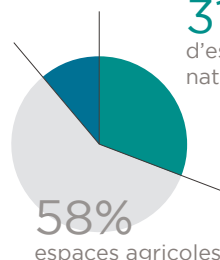
1 réservoir de biodiversité de grande importance : Le Salève

11%

espaces artificialisés

31%

d'espaces naturels



58%

espaces agricoles

2011-2021

+ 103 ha de consommation d'espaces naturels, agricoles et forestiers

Source : Observatoire de l'artificialisation des sols

2010-2020



- 22 % d'exploitations agricoles

2020 : 98 exploitations agricoles

Source : Agreste - recensements agricoles 2010 et 2020, champ : sièges dans le territoire, hors collectifs ou vacantes

Source : Corine Landcover 2018



PORTRAIT DE TERRITOIRE CC ARVE ET SALÈVE

CHIFFRES CLÉS



MOBILITÉ

2016

Trajets domicile -travail

40 % des déplacements domicile-travail sont à destination de la **Suisse**

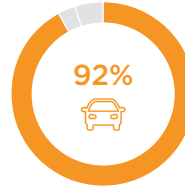
1 RER transfrontalier (le Lemman Express)

1 gare Lemman Express

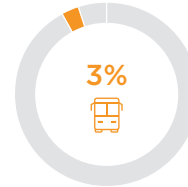


4 lignes de bus régulières :
reseau Proximiti

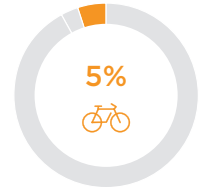
TRANSPORT INDIVIDUEL
MOTORISÉ
(y.c deux-roues)



TRANSPORT
COLLECTIF



MODES
DOUX



2019

51 % de la population se situe
à moins de 500 m d'un arrêt de ligne urbaine

5 m de ligne urbaine par habitant

2020

13,7 km de pistes cyclables recensés
sur Geovélo

Source : Enquête Déplacement Grand Territoire, 2015-2016, pour rappel, Léman Express mis en service en 2019

LOGEMENT

Source : Insee, RP2008 au RP2020, exploitations principales

2020

9 744 logements, soit 4,5 % du parc de logements
du Genevois français

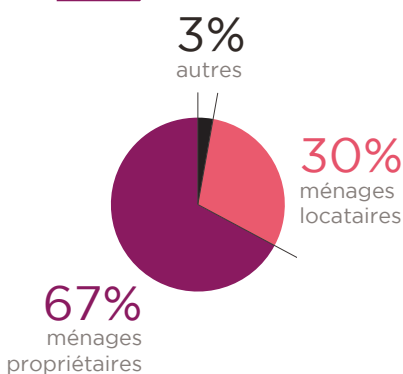
7,9 % de logements vacants

2014-2020

+ 2,2 % logements / an

548 logements sociaux soit 7% des résidences principales

2020



3 107 € /m²
prix moyen 2017
(appartement/ maison neuf
ou ancien)

2 292 € /m²
en moyenne sur le territoire
du Genevois français

ACTIVITÉS ÉCONOMIQUES

7 zones d'activités qualifiées

1 espace commercial important :
centre de Reignier

2020

989 entreprises
dont 381 employeuses

Source : Insee, Répertoire des entreprises et
des établissements (Sirene) en géographie au 01/01/2021

2020

3 615 emplois

36 c'est le nombre d'emplois
sur le territoire pour 100 actifs
y résidant

Source : Insee, RP2020,
exploitations principales lieu de résidence et lieu de travail