



# PORTRAIT DE TERRITOIRE LE PAYS ROCHOIS

## CHIFFRES CLÉS



Le Pays Rochois  
COMMUNAUTÉ DE COMMUNES

### Fiche d'identité

9 communes

94 km<sup>2</sup>

302 hab/km<sup>2</sup>

SCoT : Approuvé en 2014

PLH : 2019 - 2024 : en cours d'élaboration

Projet de territoire : Approuvé en 2015

PCAET : approuvé début 2020

### PROJET ÉNERGÉTIQUE PHARE

#### L'inauguration du Label Zest

Zest, un label qui met en lumière entreprises et collectivités actrices de l'économie circulaire par la valorisation en circuit court de leurs déchets liquides pour améliorer la qualité de l'air et décarboner les transports.

[vimeo.com/713735986](https://vimeo.com/713735986)



## DÉMOGRAPHIE

2019

28 369 habitants

2013-2019

+ 1,5 % de croissance démographique annuelle

2018

3 712 Frontaliers



Soit :  
24 % de la population active travaillant  
94 % frontaliers genevois

## ÉNERGIE

794 GWh consommés par an

Le Pays Rochois ne produit que

65 GWh/an

soit 8 % de l'énergie qu'il consomme

### Pour 2050

Un potentiel d'énergies renouvelables estimé à



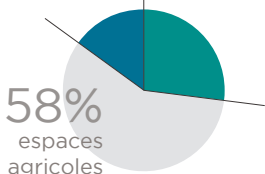
220 GWh/an

en particulier dans les filières énergie solaire photovoltaïque, biomasse et hydraulique

## CADRE DE VIE

2018

15% espaces artificialisés  
27% d'espaces naturels



3 grands corridors écologiques d'intérêt régional

2009-2019

+ 131,8 ha

artificialisés soit 184 terrains de foot

2010-2020



-20 %

d'exploitations agricoles



# PORTRAIT DE TERRITOIRE LE PAYS ROCHOIS

## CHIFFRES CLÉS

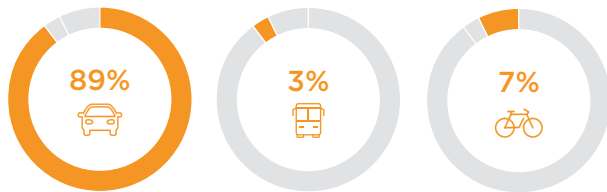


Le Pays Rochois  
COMMUNAUTÉ DE COMMUNES

### MOBILITÉ

2017

#### Trajets domicile -travail



TRANSPORT INDIVIDUEL  
MOTORISÉ  
(y.c deux-roues)

TRANSPORT  
COLLECTIF

MODES  
DOUX

28 % des flux des actifs sont internes au territoire

23 % des flux des actifs sont à destination de la Suisse

1 RER transfrontalier (le Lemman Express)



2 gares Lemman Express

4 lignes de bus  
urbaines régulières : réseau Proximité

2019

56 % de la population se situe  
à moins de 500 m d'un arrêt de ligne urbaine

4,4 m de ligne urbaine par habitant

2020

30,3 km de pistes cyclables recensés  
sur Geovélo

### LOGEMENT

2018

13 473 logements, soit 6 % du parc de logements  
du Genevois français

9,7 % de logements vacants

2013-2018

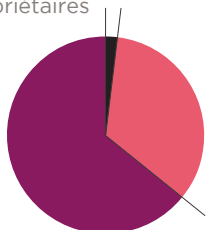
+ 2,9 % logements / an

1 340 logements sociaux  
soit 10 % du parc de logements

2017

64% ménages  
propriétaires

2% autres



34%  
ménages  
locataires

3 397 € /m<sup>2</sup>

prix moyen 2019  
(appartement/ maison neuf  
ou ancien)

3 587 € /m<sup>2</sup>

en moyenne sur le territoire  
du Genevois français

### ACTIVITÉS ÉCONOMIQUES

28 zones d'activités dont 1 zone  
métropolitaines de référence :  
Les Jourdiés

3 espaces commerciaux importants :  
zone du Quarre, Vulpière/Vallières à  
Amancy et le centre ville de la Roche

2019

1 877 entreprises  
dont 743 employeuses

2018

9 602 emplois

63 c'est le nombre d'emplois  
sur le territoire pour 100 actifs  
y résidant