



GENEVOIS FRANÇAIS

STRUCTURATION D'UN SCoT MÉTROPOLITAIN

CHIFFRES CLÉS

GENEVOIS
FRANÇAIS Pôle métropolitain

Fiche d'identité

117 communes

1 443,4 km²

295 hab/km²

InterSCoT : Initié en 2013

Territoire à Énergie POSitive depuis 2015

LA TRANSITION ÉCOLOGIQUE, FIL ROUGE DES ACTIONS MÉTROPOLITAINE

Mobiliser les élus locaux à travers la fresque du climat

Le Pôle métropolitain se donne jusqu'à fin 2023 pour sensibiliser les près de 2 350 conseillers municipaux du Genevois français aux enjeux d'urgence climatique à travers la fresque du climat. L'objectif est de mettre en perspective ces enjeux avec les compétences locales et les plans d'actions climat air énergie territoriaux.



DÉMOGRAPHIE

2019

425 151 habitants

2013-2019

+ 1,6 % de croissance démographique annuelle

2018

90 099 Frontaliers

Soit :

40% de la population active travaillant

86 % frontaliers genevois

14 % frontaliers vaudois



ÉNERGIE

10 017 GWh consommés par an

Le Genevois français ne produit que

846 GWh/an, soit 8.5% de sa consommation, plus 1270 GWh

provenant de la centrale de Génissiat soit

un total de 2501 GWh/an

Pour 2050

Un potentiel d'énergies renouvelables estimé à



3 400 GWh

en particulier dans les filières bois énergie et photovoltaïque

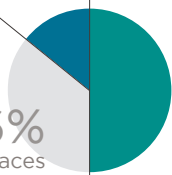
CADRE DE VIE

2018

14% espaces artificialisés

50% d'espaces naturels

36% espaces agricoles



1 continuité écologique mentionnée dans les orientations nationales (Jura)

3 grandes continuités terrestres d'intérêts régional et interrégional

1 grande continuité aquatique d'intérêt régional et interrégional (Rhône et Arve)

2009-2019

+ 1 602 ha artificialisés soit 2 243 terrains de foot

2010-2020



-29 % d'exploitations agricoles



GENEVOIS FRANÇAIS

STRUCTURATION D'UN SCOT MÉTROPOLITAIN

CHIFFRES CLÉS

GENEVOIS FRANÇAIS Pôle métropolitain

MOBILITÉ

2017

Trajets domicile -travail

46 % des flux des actifs du Genevois français sont à destination de la **Suisse**

1 RER transfrontalier (le Lemman Express)

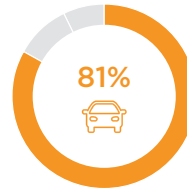
1 tramway transfrontalier (le 17)



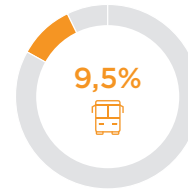
1 navette lacustre transfrontalière

14 lignes de bus transfrontalières

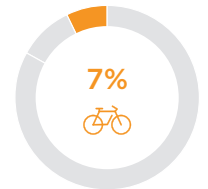
TRANSPORT INDIVIDUEL
MOTORIZÉ
(y.c deux-roues)



TRANSPORT COLLECTIF



MODES DOUX



2019

73 % de la population se situe à moins de 500 m d'un arrêt de ligne urbaine

3,6 m de ligne urbaine par habitant

2020

545,6 km aménagés pour les vélos

LOGEMENT

2018

219 079 logements

7,9 % de logements vacants

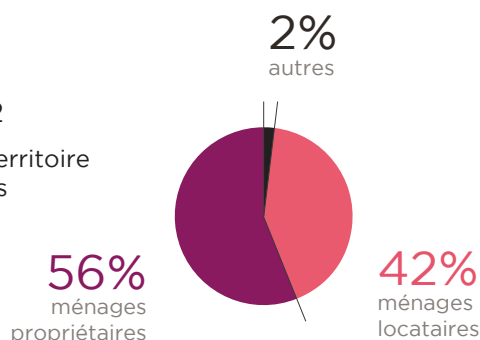
2013-2018

+ 2,5 % logements / an

27 066 logements sociaux
soit 12,3 % du parc de logements

2017

3 587 € /m²
en moyenne sur le territoire
du Genevois français



ACTIVITÉS ÉCONOMIQUES

145 zones d'activités dont 7 zones métropolitaines de référence et 8 zones de confortement

1 220 ha espaces commerciaux dont un de grande importance

2 équipements structurants pour le territoire : le CERN et l'aéroport international de Cointrin (Suisse)

2019

23 821 entreprises
dont 9 322 employeuses

2018

118 331 emplois

54 c'est le nombre d'emplois sur le territoire pour 100 actifs y résidant