



PORTRAIT DE TERRITOIRE CC FAUCIGNY-GLIÈRES

CHIFFRES CLÉS



Communauté de Communes
FAUCIGNY GLIÈRES

Fiche d'identité

7 communes

151 km²

180 hab/km²

SCoT : Cœur du
Faucigny, approbation
2022

PLH : 2019 en cours
d'élaboration

PCAET : approuvé
début 2020

PROJET ÉNERGÉTIQUE PHARE

Centrale hydroélectrique du Bronze

Une eau captée à 720m transportée
dans une conduite forcée de 1700 m.

Production annuelle :

6 millions de kwh

soit l'équivalent de 1500 foyers,
2500 habitants



DÉMOGRAPHIE

2019

27 181 habitants

2013-2019

+ 0,4 % de croissance démographique annuelle

2018

2079 Frontaliers

Soit :

14 % de la population
active travaillant

94 % frontaliers genevois



ÉNERGIE

794 GWh consommés par an

Faucigny - Glières ne produit que

65 GWh/an

soit 8 % de l'énergie qu'elle consomme

Pour 2050

Un potentiel d'énergies renouvelables estimé à

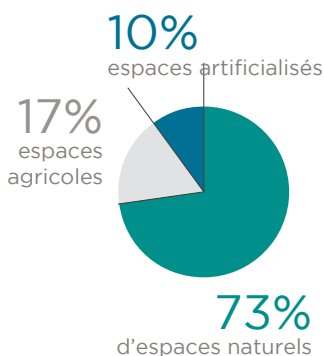


200 GWh/an

en particulier dans les filières
énergie solaire photovoltaïque,
biomasse et hydraulique

CADRE DE VIE

2018



3 grands corridors
écologiques d'intérêt
régional

1 cours d'eau principal
reconnu par la trame bleue

2 réservoirs de
biodiversités de grande
importance : Le Môle et
le plateau des Glières

2009-2019

+ 99 ha

artificialisés soit 138 terrains de foot

2010-2020



- 59 %

d'exploitations agricoles



PORTRAIT DE TERRITOIRE CC FAUCIGNY-GLIÈRES

CHIFFRES CLÉS

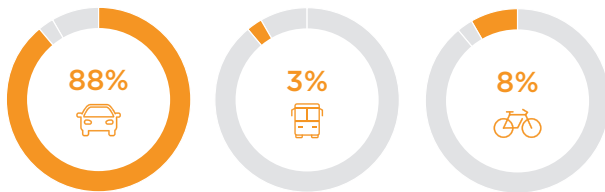


Communauté de Communes
FAUCIGNY GLIÈRES

MOBILITÉ

2017

Trajets domicile -travail



TRANSPORT INDIVIDUEL
MOTORISÉ
(y.c deux-roues)

TRANSPORT
COLLECTIF

MODES
DOUX

20 % des flux des actifs sont internes au territoire
29 % des flux des actifs sont à destination de la CC Cluses
Arve et Montagnes



2 gares Leman express
6 lignes de bus
urbaines régulières : réseau
Proximité

2019

76 % de la population se situe
à moins de 500 m d'un arrêt de ligne urbaine
7,1 m de ligne urbaine par habitant

2020

45,3 km de pistes cyclables recensés
sur Geovélo

LOGEMENT

2018

13 763 logements, soit 6 % du parc de logements
du Genevois français

8,6 % de logements vacants

2013-2018

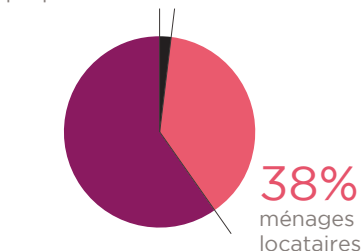
+ 1,5 % logements / an

1 725 logements sociaux soit 13 % du parc de logements

2017

59% ménages
propriétaires

3% autres



2 786 € /m²
prix moyen 2019
(appartement/ maison neuf
ou ancien)

3 587 € /m²
en moyenne sur le territoire
du Genevois français

ACTIVITÉS ÉCONOMIQUES

12 zones d'activités dont 3 zones
métropolitaines de référence :
Bordets 1 et 2, Motte Longue à Bonneville
et ZAE du Bouchet à Ayze

2 espaces commerciaux importants :
centres-ville de Bonneville et Marigninier

2019

1 736 entreprises
dont 694 employeuses

2018

13 318 emplois

94 c'est le nombre d'emplois
sur le territoire pour 100 actifs
y résidant