



# PORTRAIT DE TERRITOIRE ANNEMASSE AGGLO

## CHIFFRES CLÉS



Annemasse **Agglo**  
Annemasse - Les Voirons Agglomération

### Fiche d'identité

12 communes

77,9 km<sup>2</sup>

1 162 hab/km<sup>2</sup>

SCoT : Approbation  
2020 - 2021

PLH en cours

PCAET : approuvé en  
2016

### PROJET ÉNERGÉTIQUE PHARE

#### Rénovation énergétique du centre de loisirs La Bergue :

Avec la rénovation du centre de loisirs La Bergue réalisée cette année, Annemasse Agglo vise une division par deux des consommations d'énergie grâce à l'amélioration de l'enveloppe, des dispositifs de ventilation et de régulation des 3 bâtiments.

2 catégories énergétiques gagnées :  
**151 kWhep/m<sup>2</sup>.an** économisés



### DÉMOGRAPHIE

2019

92 023 habitants (pop légale 2022)

2013-2019

+ 0,8 % de croissance démographique annuelle

2018

19 958 Frontaliers

Soit :

40% de la population  
active travaillant

94 % frontaliers genevois

6 % frontaliers vaudois



### ÉNERGIE

1 743 GWh consommés par an

Annemasse Agglo ne produit que

82 GWh/an

soit 5 % de l'énergie qu'elle consomme

### Pour 2050

Un potentiel d'énergies renouvelables estimé à



450 GWh

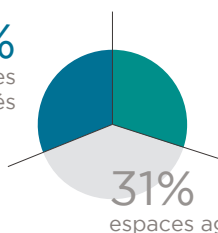
en particulier dans les filières  
énergie solaire photovoltaïque,  
bois énergie, réseau de chaleur  
fatale

### CADRE DE VIE

4 grands corridors écologiques d'intérêt régional  
(SRADDET)

2018

39%  
espaces  
artificialisés



30%  
d'espaces  
naturels

31%

espaces agricoles

2021

+ 800 ha d'espaces protégés

2009-2019

+ 148,7 ha

artificialisés soit 208 terrains de foot

2021

+ 3524 ha

préservés strictement dans le SCoT

2000-2020

-30 %

des exploitations  
(lié à des fusions d'exploitations)

2022

42 exploitations agricoles

1957 ha agricoles

exploités et préservés dans le SCoT



# PORTRAIT DE TERRITOIRE ANNEMASSE AGGLO

## CHIFFRES CLÉS



Annemasse **Agglo**  
Annemasse - Les Voirons Agglomération

## MOBILITÉ

2017

### Trajets domicile -travail

44 % des flux des actifs sont à destination de la Suisse

1 RER transfrontalier (le Leman Express)

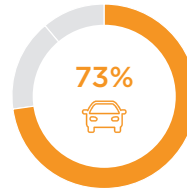
1 tramway transfrontalier (le 17)



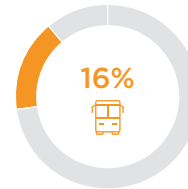
8 lignes de bus urbains dont

1 BHNS

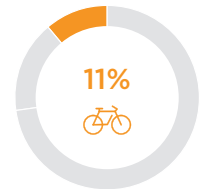
TRANSPORT INDIVIDUEL  
MOTORSÉ  
(y.c deux-roues)



TRANSPORT  
COLLECTIF



MODES  
DOUX



2019

90 % de la population se situe à moins de 500 m d'un arrêt de ligne urbaine

3,3 m de ligne régulière par habitant

2020

112,1 km aménagés pour les vélos

## LOGEMENT

2018

48 612 logements, soit 22 % du parc de logements du Genevois français

7,9 % de logements vacants

2013-2018

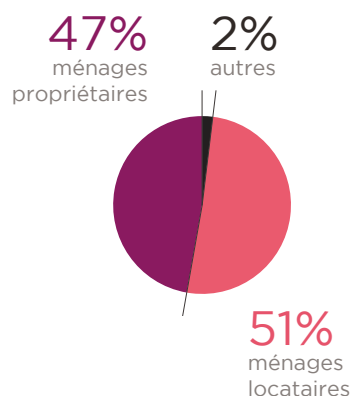
+ 1,8 % logements / an

7 494 logements sociaux soit 19 % du parc de logements

2017

3 388 € /m<sup>2</sup>  
prix moyen 2019  
(appartement/ maison neuf  
ou ancien)

3 587 € /m<sup>2</sup>  
en moyenne sur le territoire  
du Genevois français



## ACTIVITÉS ÉCONOMIQUES

13 zones d'activités dont 1 zone métropolitaine de référence : Mont-Blanc et 2 zones de confortement : Etoile-Annemasse Genève et Altéa

6 espaces commerciaux importants : Annemasse Ville-la-Grand, Shopping Etrembières, Borly - Les Erables, La Chatelaine et centre-ville d'Annemasse

2019

5 387 entreprises  
dont 2 232 employeuses

2018

27 801 emplois

59 c'est le nombre d'emplois sur le territoire pour 100 actifs y résidant